

14_1_Lagunas de El Oso



Nº	PARCIAL (m)	TOTAL (m)
01	0	0
COORDENADAS UTM		
X	350855	
Y	4522944	
<p>Inicio de la ruta: monumento en la Calle de la Iglesia, próximo a la entrada a El Oso desde la Carretera CL-507. Girar a la derecha tomando la Calle de las Eras, dejando a la</p>		



Nº	PARCIAL (m)	TOTAL (m)
02	100	100
COORDENADAS UTM		
X	350876	
Y	4523046	
<p>Seguir recto por la Calle de las Eras, dejando a la derecha una calle y la izquierda una pista.</p>		

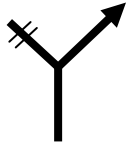

Nº	PARCIAL (m)	TOTAL (m)
03	75	175
COORDENADAS UTM		
X	350905	
Y	4523113	
<p>Cruzar la Carretera CL-507 y seguir recto por la pista.</p>		



Nº	PARCIAL (m)	TOTAL (m)
04	134	309
COORDENADAS UTM		
X	350926	
Y	4523236	
<p>Girar a la derecha, entrando en el Área Recreativa de Las Lagunillas, con paneles explicativos.</p>		

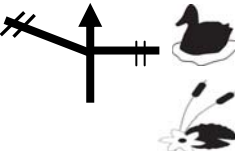

Nº	PARCIAL (m)	TOTAL (m)
05	94	403
COORDENADAS UTM		
X	350938	
Y	4523330	
<p>Seguir recto y atravesar el área recreativa, en cuyo extremo final hay una lagunilla de recuperación de aves acuáticas. Punto de interés natural. Dar media vuelta</p>		

N°	PARCIAL (m)	TOTAL (m)
06	246	649
COORDENADAS UTM		
X	350919	
Y	4523401	
Baliza 1: llanura cerealista, terrenos abiertos dominados por extensos y llanos campos de cultivo de secano, con algunos bosques-isla dispersos. Panorámica. Seguir		
		
		

N°	PARCIAL (m)	TOTAL (m)
07	388	1.037
COORDENADAS UTM		
X	350924	
Y	4523780	
Seguir recto por la pista, dejando a la izquierda una pista.		
		
		

N°	PARCIAL (m)	TOTAL (m)
08	496	1.533
COORDENADAS UTM		
X	351146	
Y	4524197	
Bifurcación, girar a la derecha, hacia el observatorio de aves.		
		
		

N°	PARCIAL (m)	TOTAL (m)
09	68	1.601
COORDENADAS UTM		
X	351221	
Y	4524226	
Observatorio de aves, en las proximidades de las Lagunas de El Oso. Punto de interés natural. Dar media vuelta hasta el punto anterior (n° 8). Allí girar a la derecha,		
		
		

N°	PARCIAL (m)	TOTAL (m)
10	636	2.237
COORDENADAS UTM		
X	351353	
Y	4524707	
Lagunas de El Oso, a la derecha de la pista. Punto de interés natural. Seguir recto, dejando a la derecha una pista y a la izquierda otra pista.		
		
		



N°	PARCIAL (m)	TOTAL (m)
11	1.137	3.374
COORDENADAS UTM		
X	351562	
Y	4525785	
Seguir recto por la pista, dejando a la derecha una pista.		



N°	PARCIAL (m)	TOTAL (m)
12	22	3.396
COORDENADAS UTM		
X	351562	
Y	4525819	
Seguir recto por la pista, dejando a la derecha una pista.		


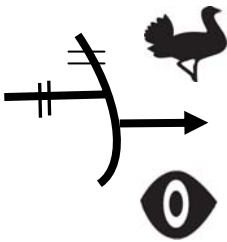
N°	PARCIAL (m)	TOTAL (m)
13	657	4.053
COORDENADAS UTM		
X	351756	
Y	4526429	
Cruce, girar a la derecha.		



N°	PARCIAL (m)	TOTAL (m)
14	642	4.695
COORDENADAS UTM		
X	352273	
Y	4526114	
Bifurcación, seguir por la derecha.		


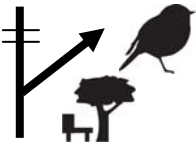
N°	PARCIAL (m)	TOTAL (m)
15	482	5.177
COORDENADAS UTM		
X	352353	
Y	4525635	
Baliza 2: humedal y saladar estacional, a la izquierda de la pista. Seguir recto por la pista.		

Nº	PARCIAL (m)	TOTAL (m)	
16	119	5.296	
COORDENADAS UTM			
X	352389		
Y	4525514		
<p>Seguir recto por la pista, dejando a la izquierda una pista.</p>			

Nº	PARCIAL (m)	TOTAL (m)	
17	826	6.122	
COORDENADAS UTM			
X	352512		
Y	4524698		
<p>Baliza 3: lagunilla esteparia, a la derecha. Seguir recto por la pista, dejando a la izquierda una pista.</p>			

Nº	PARCIAL (m)	TOTAL (m)	
18	320	6.442	
COORDENADAS UTM			
X	352531		
Y	4524391		
<p>Girar a la derecha. Panorámica de toda la llanura cerealista y de las Lagunas de El Oso.</p>			

Nº	PARCIAL (m)	TOTAL (m)	
19	630	7.072	
COORDENADAS UTM			
X	352008		
Y	4524072		
<p>Seguir recto por la pista, dejando a la derecha una pista.</p>			

Nº	PARCIAL (m)	TOTAL (m)	
20	248	7.320	
COORDENADAS UTM			
X	351810		
Y	4523922		
<p>Bifurcación, girar a la derecha, entrando en una pequeña área recreativa. Poco más adelante se encuentra un observatorio de aves, a la derecha.</p>			

Nº	PARCIAL (m)	TOTAL (m)
21	38	7.358
COORDENADAS UTM		
X	351770	
Y	4523932	
<p>Observatorio de aves, en las proximidades de las Lagunas de El Oso. Punto de interés natural. Dar media vuelta hasta el punto anterior (nº 20). Allí girar a la derecha,</p>		

Nº	PARCIAL (m)	TOTAL (m)
22	673	8.031
COORDENADAS UTM		
X	351346	
Y	4523552	
<p>Seguir recto por la pista asfaltada, dejando a la derecha una pista.</p>		

Nº	PARCIAL (m)	TOTAL (m)
23	341	8.372
COORDENADAS UTM		
X	351171	
Y	4523254	
<p>Al llegar al cruce con la Carretera CL-507, girar a la derecha, tomando la pista que discurre paralela a dicha carretera.</p>		

Nº	PARCIAL (m)	TOTAL (m)
24	237	8.609
COORDENADAS UTM		
X	350942	
Y	4523156	
<p>Al llegar a un taller de neumáticos, girar a la izquierda, cruzar la Carretera CL-507 y seguir recto por la pista de tierra.</p>		

Nº	PARCIAL (m)	TOTAL (m)
25	36	8.645
COORDENADAS UTM		
X	350962	
Y	4523126	
<p>Seguir recto por la pista, dejando a la izquierda una pista.</p>		

Nº	PARCIAL (m)	TOTAL (m)
26	214	8.859
COORDENADAS UTM		
X	351012	
Y	4522926	
<p>Bifurcación, seguir por la derecha. Eras de El Oso, punto de interés cultural.</p>		

Nº	PARCIAL (m)	TOTAL (m)
27	73	8.932
COORDENADAS UTM		
X	350957	
Y	4522883	
<p>Seguir recto por la pista, dejando a la izquierda una pista.</p>		

Nº	PARCIAL (m)	TOTAL (m)
28	47	8.979
COORDENADAS UTM		
X	350919	
Y	4522865	
<p>Al llegar a una calle asfaltada (Calle Paredes) girar a la izquierda y, muy poco después, girar por la primera calle a la derecha.</p>		

Nº	PARCIAL (m)	TOTAL (m)
29	30	9.009
COORDENADAS UTM		
X	350894	
Y	4522849	
<p>Girar a la derecha por la Calle Larga y avanzar hasta alcanzar el punto de inicio de la ruta.</p>		

Nº	PARCIAL (m)	TOTAL (m)
30	98	9.107
COORDENADAS UTM		
X	350861	
Y	4522926	
<p>Final de la ruta, coincidente con el punto de inicio.</p>		